

## Maaüksuse asukoht

Maakond Pärnu maakond	Vald / linn Saarde vald	Metskond Pärnumaa
Kinnistu number	Kinnistu nimetus	

Number	Esitamise kp	Katastritunnus	Kvartal	Eraldis	Pindala (ha)	Tööliik	Maht (tm)	Otsuse kp	Otsus	Kehtiv kuni
50000626923	24.05.2023	71101:003:0115	KP340	14	1.63	harvendusraie	50	24.05.2023	JAH	23.05.2024

## Registreerimisest keeldumise põhjused/soovitused/täiendavad tingimused

Metsateatis nr **50000626923**, katastritunnus 71101:003:0115, kvartal KP340, eraldis nr 14.






Metsateatis vastab Metsaseaduse §41 lg 8<sup>1</sup> nõuetele. Otsust on võimalik vaidlustada 30 päeva jooksul teatavaks tegemisest arvates, esitades vaide Keskkonnaametile haldusmenetluse seaduses sätestatud korras või kaebuse halduskohtusse halduskohtumenetluse seadustikus sätestatud korras.

Looduskaitseaduse ( LKS §55 lg 6<sup>1</sup>) alusel on keelatud looduslikult esinevate lindude tahtlik häirimine, eriti pesitsemise ja poegade üleskasvatamise ajal. Lindude pesitsemise tippaeg on aprilli keskpaigast suve keskpaigani. Lindude asustustihedus on reeglina kõrgem segametsades (laane-, salu- ja soovikumetsades) ning kasvab metsa vanuse tõustes.

Aitäh, et aitad hoida loodust ja elurikkust.

The map displays a network of roads and land parcels. A central parcel is hatched and labeled '14'HR'. Surrounding parcels are numbered 1 through 29. The map includes labels for 'Maa-amet' (Land Development Board) and 'Maa- ja transpordivõrgu' (Land and transport network). A scale bar indicates 100 m.

**1:5000**

Kaardikiht	
	Põhikaart: Maa-amet 17.11.2023
	Metsaregister: Eraldised 17.11.2023
	Maa-amet: Katastriüksused 17.11.2023
	Metsaregister: Metsateatised 17.11.2023
	Metsaregister: Metsateatised (El otsus) 17.11.2023
	Metsaregister: Kahjustusteatised 17.11.2023

telefon: 662 5999  
e-post: klienditugi@keskkonnaamet.ee  
<http://www.keskkonnaamet.ee>